P – 0+050.00

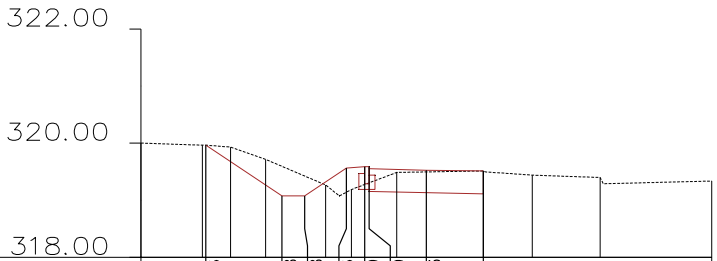

	Odległości:	Rzedne terenu:
Projektowane	-3.86	319.96
	-2.53	319.08
	-2.13	319.08
	-1.40	319.56
	-1.08	319.59
	-1.00	319.59
	-0.00	319.53
	1.00	319.51
Istniejące	-5.00	320.00
	-3.92	319.96
	-3.43	319.93
	-2.81	319.72
	-1.76	319.27
	-1.31	319.19
	-0.52	319.49
	1.00	319.51
	1.86	319.44
	3.05	319.40
	5.00	319.34

P – 0+025.00

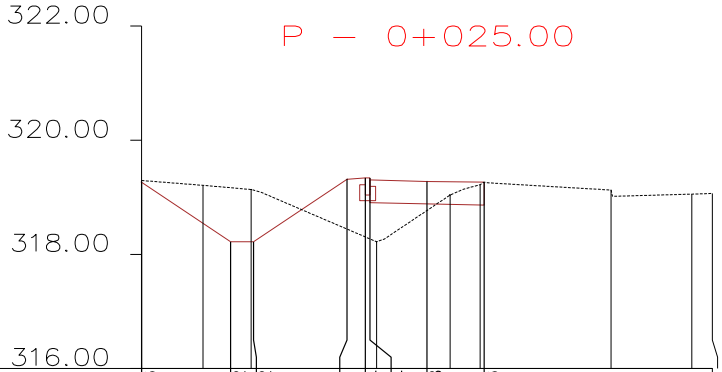

	Odległości:	Rzedne terenu:
Projektowane	-5.00	319.26
	-3.44	318.22
	-3.04	318.22
	-1.40	319.31
	-1.08	319.34
	-1.00	319.34
	-0.00	319.28
	1.00	319.26
Istniejące	-5.00	319.29
	-3.93	319.21
	-3.08	319.14
	-0.88	318.22
	0.40	319.04
	0.93	319.22
	3.22	319.13
	4.64	319.06
	5.00	319.07

P – 0+075.00

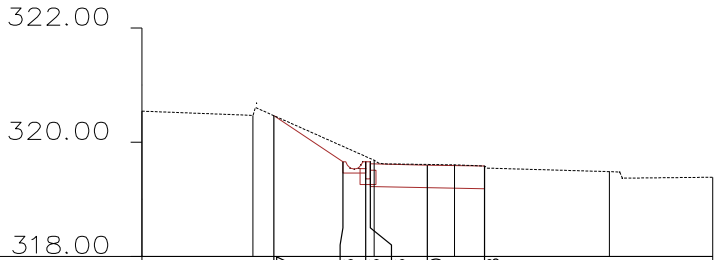

	Odległości:	Rzedne terenu:
Projektowane	-2.69	320.47
	-1.48	319.66
	-1.08	319.66
	-1.00	319.66
	-0.00	319.60
	1.00	319.58
Istniejące	-5.00	320.54
	-3.06	320.47
	-0.93	319.68
	0.48	319.60
	1.00	319.58
	3.19	319.48
	5.00	319.39

Projektowane
Istniejące

P — 0+100.00

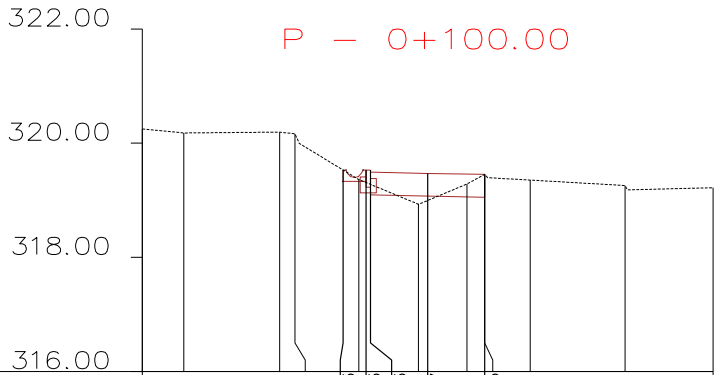

Rzedne terenu:	319.53	319.53	319.53	319.47	319.45
Odległości:	-1.48	-1.08	-1.00	0.00	1.00

Rzedne terenu:	320.25	320.18	320.19	320.16	319.36	318.93	319.28	319.45	319.35	319.26	319.22
Odległości:	-5.00	-4.27	-2.59	-2.33	-1.21	-0.16	0.69	1.00	1.80	3.46	5.00

P — 0+150.00

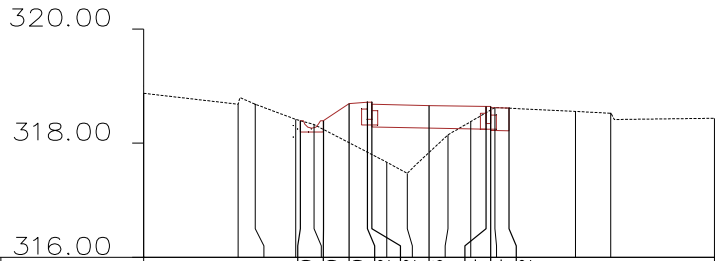

Projektowane	Rzedne terenu:	318.39	318.39	318.69	318.72	318.72	318.66	318.64	318.64	318.62
	Odległości:	-2.25	-1.85	-1.40	-1.08	-1.00	0.00	1.00	1.08	1.40

Istniejące	Rzedne terenu:	318.87	318.68	318.68	318.42	318.33	317.67	317.47	318.15	318.38	318.62	318.56	318.52	318.44
	Odległości:	-5.00	-3.34	-3.04	-2.34	-2.01	-0.74	-0.38	0.33	0.73	1.16	2.57	3.19	5.00

Projektowane

Istniejące

P — 0+125.00

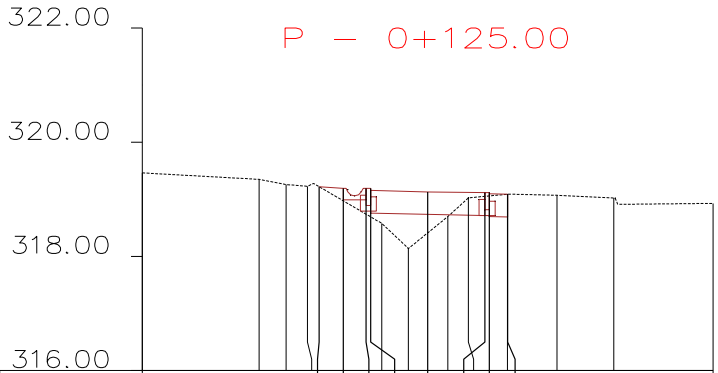

Projektowane	Rzedne terenu:	319.22	319.19	319.19	319.19	319.13	319.12	319.12	319.09
	Odległości:	-1.90	-1.48	-1.08	-1.00	-0.00	1.00	1.08	1.40

Istniejące	Rzedne terenu:	319.46	319.35	319.26	319.23	318.58	318.14	318.70	319.02	319.09	319.07	319.02	318.93
	Odległości:	-5.00	-2.95	-2.48	-2.11	-0.81	-0.34	0.35	0.71	1.40	2.26	3.26	5.00

P — 0+175.00

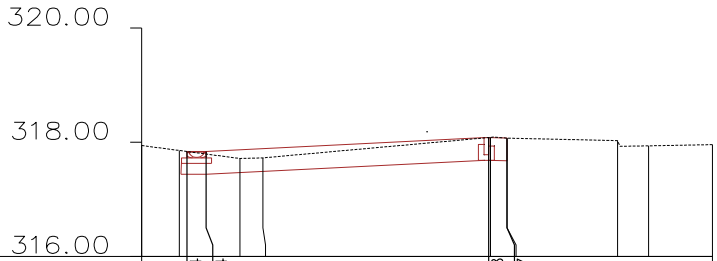

Projektowane	Rzedne terenu:	317.84	317.84	318.08	318.07
	Odległości:	-4.21	-3.87	1.08	1.40

Istniejące	Rzedne terenu:	317.94	317.85	317.71	317.73	318.08	318.07	318.03	317.94	317.96
	Odległości:	-5.00	-4.34	-3.28	-2.88	1.11	1.40	3.34	3.88	5.00

P — 0+200.00

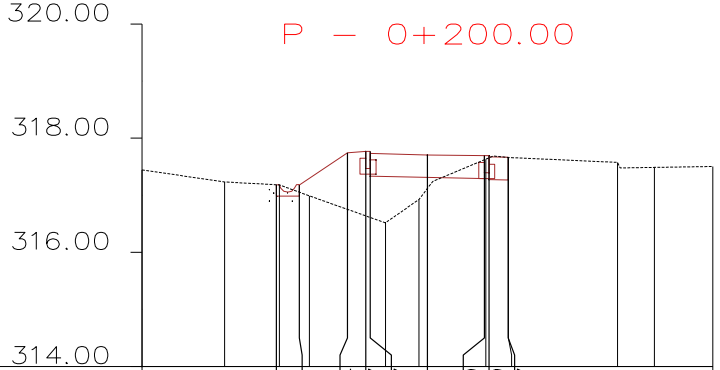

Rzedne terenu:	317.18	317.18	317.74	317.77	317.77	317.71	317.69	317.69	317.67		
Odległości:	-2.64	-2.24	-1.40	-1.08	-1.00	0.00	1.00	1.08	1.42		
Rzedne terenu:	317.44	317.23	317.18	316.99	316.52	316.93	317.63	317.66	317.58	317.49	317.50
Odległości:	-5.00	-3.55	-2.59	-2.07	-0.73	-0.15	1.02	1.42	3.33	3.98	5.00

P — 0+250.00

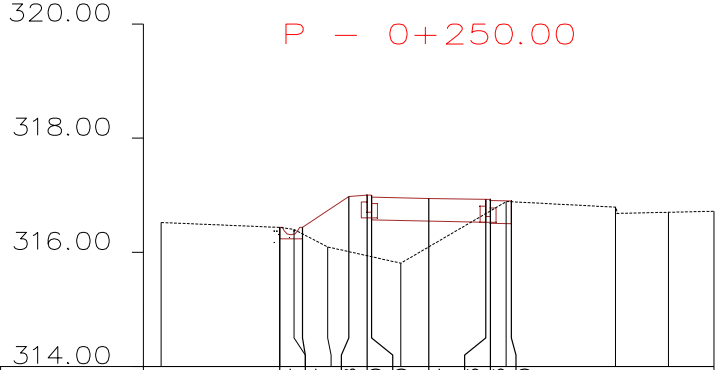

Projektowane	Rzedne terenu:	316.44	316.44	316.98	317.00	317.00	316.94	316.93	316.93	316.90	
	Odległości:	-2.61	-2.21	-1.40	-1.08	-1.00	0.00	1.00	1.08	1.45	
Istniejące	Rzedne terenu:	316.52	316.44	316.40	316.09	315.81	316.89	316.79	316.70	316.72	
	Odległości:	-4.69	-2.61	-2.36	-1.77	-0.49	1.36	3.27	4.20	5.00	

Projektowane

Istniejące

P — 0+225.00

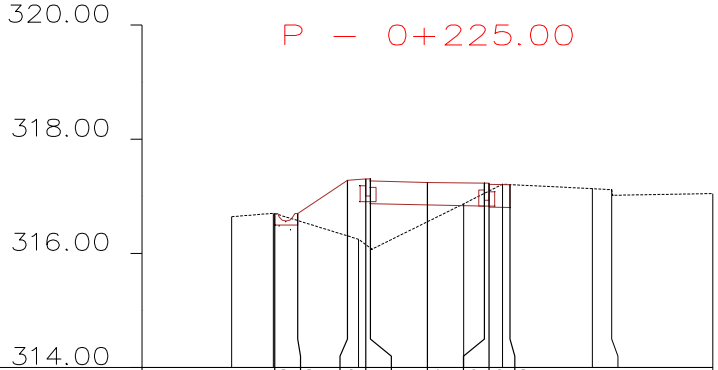

Projektowane	Rzedne terenu:	316.70	316.70	317.28	317.31	317.31	317.24	317.23	317.23	317.20
	Odległości:	-2.67	-2.27	-1.40	-1.08	-1.00	-0.00	1.00	1.08	1.45
Istniejące	Rzedne terenu:	316.64	316.70	316.25	316.87	317.21	317.13	317.11	317.05	
	Odległości:	-3.43	-2.70	-1.21	0.63	1.32	2.89	3.23	5.00	

P — 0+275.00

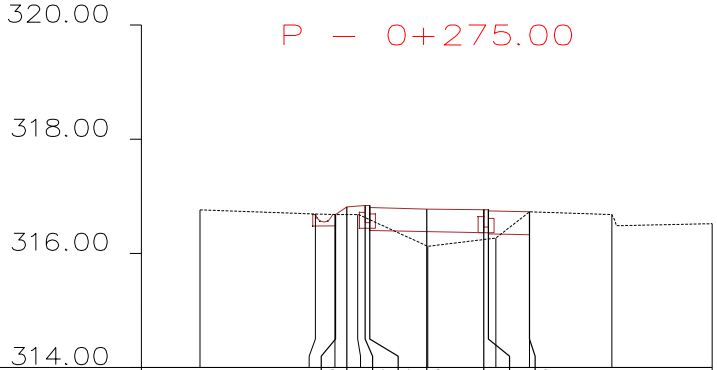

Projektowane	Rzedne terenu:	316.68	316.81	316.84	316.84	316.78	316.76	316.76	316.73	
	Odległości:	-1.60	-1.40	-1.08	-1.00	-0.00	1.00	1.08	1.80	
Istniejące	Rzedne terenu:	316.76	316.69	316.68	316.68	316.12	316.27	316.73	316.68	316.52
	Odległości:	-3.97	-1.95	-1.61	-1.21	0.02	1.21	1.80	3.24	5.00

P – 0+300.00

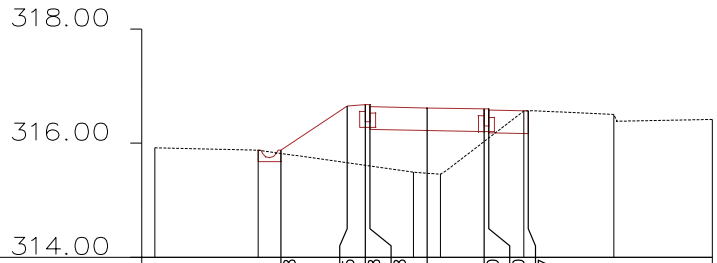

	Rzedne terenu:	Odległości:
	315.88	-2.56
	316.65	-1.40
	316.68	-1.08
	316.68	-1.00
	316.61	-0.00
	316.60	1.00
	316.60	1.08
	316.57	1.77

	Rzedne terenu:	Odległości:
	315.92	-4.77
	315.88	-2.96
	315.49	-0.24
	315.46	0.24
	316.57	1.70
	316.50	3.27
	316.42	5.00

P – 0+350.00

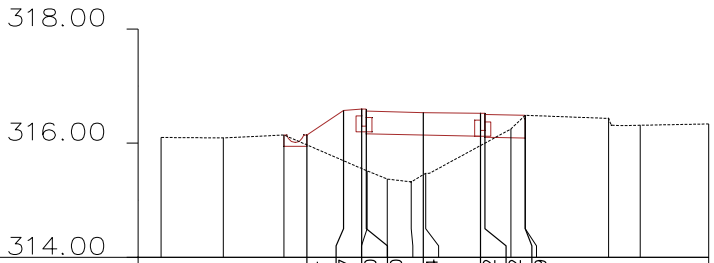

	Rzedne terenu:	Odległości:
Projektowane	316.14	-2.04
	316.57	-1.40
	316.60	-1.08
	316.60	-1.00
	316.54	-0.00
	316.52	1.00
	316.52	1.08
	316.49	1.78
Istniejące	316.10	-4.59
	316.09	-3.51
	316.14	-2.44
	315.51	-0.99
	315.37	-0.63
	315.32	-0.21
	315.47	0.04
	316.25	1.53
	316.49	1.78
	316.43	3.24
	316.31	3.80
	316.34	5.00

Projektowane

Istniejące

P – 0+325.00

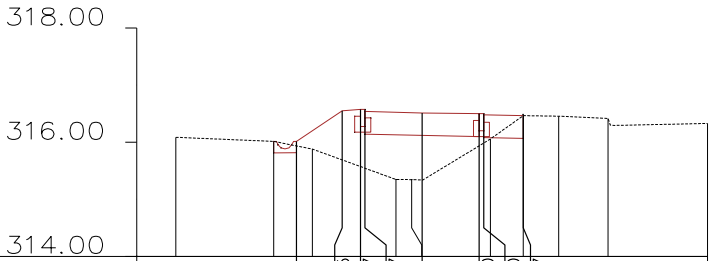

	Rzedne terenu:	Odległości:
Projektowane	316.01	-2.20
	316.55	-1.40
	316.57	-1.08
	316.57	-1.00
	316.51	-0.00
	316.50	1.00
	316.50	1.08
	316.47	1.77
Istniejące	316.09	-4.32
	316.01	-2.60
	315.88	-1.92
	315.35	-0.46
	315.34	-0.18
	316.06	1.20
	316.47	1.77
	316.46	2.39
	316.41	3.26
	316.33	5.00

P – 0+375.00

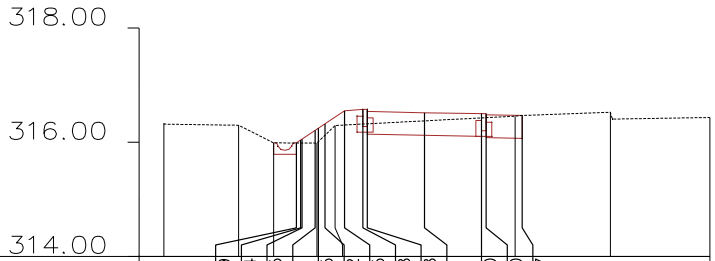

	Rzedne terenu:	Odległości:
Projektowane	315.99	-2.24
	316.04	-2.17
	316.05	-2.15
	316.21	-1.92
	316.25	-1.86
	316.32	-1.74
	316.55	-1.40
	316.58	-1.08
	316.58	-1.00
	316.51	-0.00
	316.50	1.00
	316.50	1.08
	316.47	1.71
Istniejące	316.33	-4.57
	316.30	-3.26
	315.99	-2.64
	315.98	-1.88
	316.29	-1.57
	316.46	1.59
	316.52	3.26
	316.43	5.00

P — 0+400.00

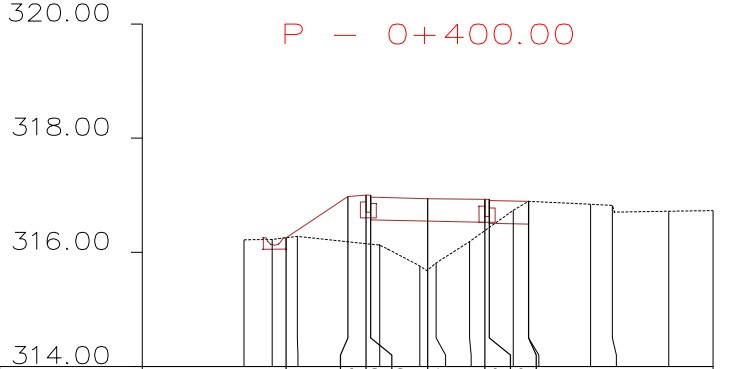

	Odległości:	Rzedne terenu:
	-2.48	316.26
	-1.40	316.98
	-1.08	317.00
	-1.00	317.00
	0.00	316.94
	1.00	316.93
	1.08	316.93
	1.77	316.89

	Odległości:	Rzedne terenu:
	-3.22	316.22
	-2.73	316.23
	-2.28	316.28
	-0.84	316.13
	-0.14	315.76
	0.15	315.81
	0.73	316.19
	1.50	316.74
	1.77	316.89
	2.85	316.84
	3.24	316.82
	4.22	316.72
	5.00	316.73

P — 0+450.00

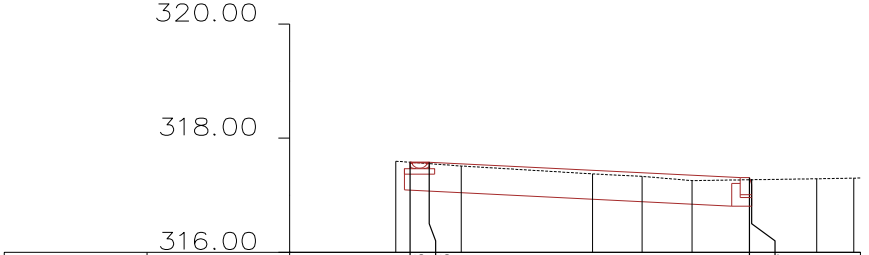

	Odległości:	Rzedne terenu:
Projektowane	-2.89	317.58
	-2.56	317.58
	3.05	317.31
	3.09	317.27
Istniejące	-3.14	317.60
	-2.00	317.51
	0.31	317.37
	1.17	317.33
	2.05	317.26
	4.23	317.29
	4.88	317.30

P — 0+500.00

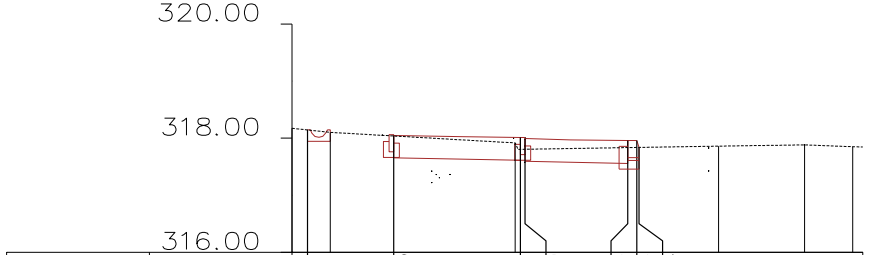

	Odległości:	Rzedne terenu:
Projektowane	-4.73	318.15
	-3.22	318.05
	-1.00	318.01
	-0.92	317.99
	0.88	317.96
	1.04	317.96
	1.08	317.84
Istniejące	-5.00	318.17
	-4.33	318.10
	-1.09	317.92
	2.47	317.86
	3.98	317.88
	4.82	317.85

P — 0+425.00

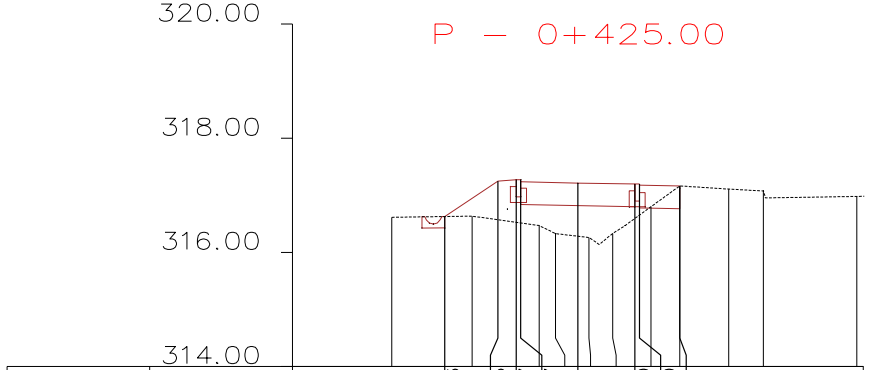

	Odległości:	Rzedne terenu:
Projektowane	-2.33	316.63
	-1.40	317.25
	-1.08	317.27
	-1.00	317.27
	-0.00	317.21
	1.00	317.20
	1.08	317.20
	1.79	317.16
Istniejące	-3.26	316.61
	-1.85	316.63
	-0.68	316.47
	-0.39	316.33
	0.20	316.26
	0.61	316.33
	1.28	316.80
	1.79	317.16
	2.64	317.11
	3.25	317.08
	4.89	316.98

P — 0+475.00

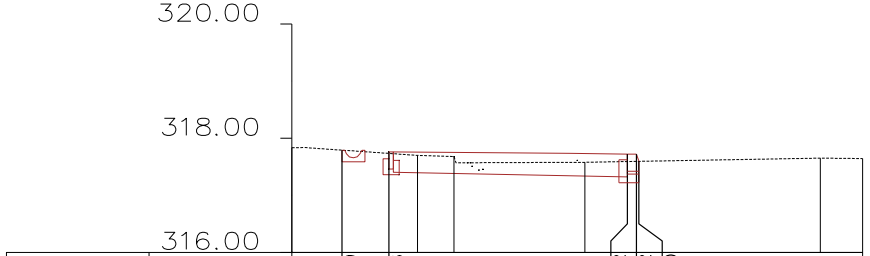

	Odległości:	Rzedne terenu:
Projektowane	-4.12	317.79
	-3.30	317.76
	0.88	317.72
	1.04	317.72
	1.08	317.60
Istniejące	-5.00	317.83
	-2.80	317.70
	-2.16	317.68
	0.13	317.58
	4.26	317.65
	5.00	317.64

BIURO PROJEKTOWO - USŁUGOWE
"GAMRAD" Mariusz Rapacz
ul. Bukowska 54, 32-050 Skawina
e-mail: biurogamrad@gmail.com

Nazwa inwestycji:

Przebudowa drogi gminnej nr 294204K Stary Sącz Rondo - Gołkowice Dolne na odcinku w km ok 4+116 do km ok 4+630 w zakresie budowy drogi dla rowerów i przebudowy chodników, przystanku autobusowego, zjazdów zwykłych i elementów odwodnienia drogi w miejscowości Mostki, Gmina Stary Sącz

Inwestor:

Burmistrz Miasta i Gminy Stary Sącz
ul. Stefana Batorego 25, 33-340 Stary Sącz

Obiekt: droga gminna

Temat rysunku: Przekroje poprzeczne

	IMIĘ I NAZWISKO:	SPECJALNOŚĆ:	NUMER UPRAWNIEŃ:	PODPIS:
PROJEKTOWAŁ:	mgr inż. Leszek Ziemnik	budowa dróg	upr. MAP/0225/PWBD/24	
OPRACOWAŁ:				
SPRAWDZIŁ:	inż. Tadeusz Surówka	budowa dróg	upr. 246/84	

DATA:	BRANŻA:	FAZA:	NR RYSUNKU:	SKALA:
Kwiecień 2025	Drogowa	PT	D-5	1:100

WSZYSTKIE PRAWA ZASTRZEŻONE, ŁĄCZNIE Z PRAWEM REPRODUKCJI LUB UDOSTĘPNIANIA OSOBOM TRZECIM TEGO RYSUNKU LUB JEGO CZĘŚCI BEZ WYRAŹNEGO UPOWAŻNIENIA